

5. LE GOUFFRE DES BOURRUGUES (B3) JUSQU'AU SIPHON DE - 305 M

X = 349,02; Y = 80,05; Z = 1 620 m

Longueur : 1 000 m

Dénivelé : - 305 m

Course assez facile et agréable offrant quelques beaux paysages de caverne active.

Horaires : de 6 à 8 h, équipement et déséquipement compris, pour une petite équipe.

Accès depuis la station de ski

Du restaurant « Le Relais » prendre la route qui pénètre dans la station et continuer tout droit en laissant derrière soi toutes les routes à droite. On traverse bientôt une zone de chalets. La route goudronnée cesse assez vite. La quitter et passer derrière un chalet qui domine une falaise. Le B 3 est quelques dizaines de mètres en contrebas à 5 mn du terminus de la route. C'est un orifice de 3 m sur 5.

Le B 3 a été découvert fin 72 par les spéléos de la Tronche (F.L.T.) qui l'explorent jusqu'au siphon de - 305 m et le franchissent l'année suivante.

Il est repris ensuite par le C.D.S. 79 qui explore l'amont, repasse le S 1, franchit le S 2 et s'arrête à - 326 m devant le S 3.

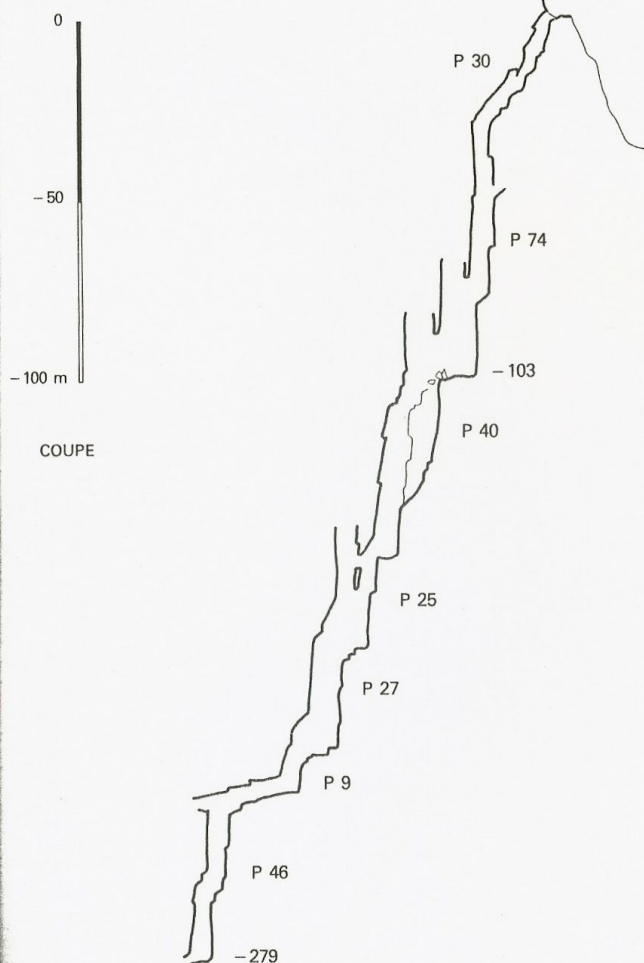
Pendant l'hiver 82/83, F. Poggia franchit le S 3, découvre 4 km de galeries et atteint - 745 m. Le développement du B 3 est d'environ 9 000 m.

Les puits

Dans un gradin de la falaise, le B 3 commence par un puits incliné de 30 m, ébouleux et mal foutu. Ce puits débouche directement dans un P 74 balayé par les chutes de pierres déclenchées par des passages intempestifs dans le P 30 au-dessus.

Le P 74 comporte plusieurs fractionnements qui éloignent de la trajectoire des pierres. Le puits s'agrandit vers - 80 m en débouchant dans un puits plus vaste. A - 103 m on remontera de quelques mètres dans une diaclase pour accéder à une suite de puits rapprochés (40, 25, 27 et 9 m). Ces puits sont séparés par de courts méandres. A la base du P 9 un nouveau méandre un peu plus étroit d'une vingtaine de mètres conduit au dernier puits haut de 46 m. En temps de crue ce puits est très arrosé et difficile à équiper hors d'eau.

Course 5 Gouffre des Bourrugues (B 3)



Topo : d'après FLT 73

La galerie jusqu'au siphon

A partir de la base des puits (- 279 m) le cheminement est d'une simplicité étonnante pour une cavité de la P.S.M.

En quittant la dernière corde à la base du P 46 on avance vers une galerie qu'on aperçoit à quelques mètres de là. L'aval est vers la gauche. C'est une galerie fossile en diaclase de taille moyenne et pratiquement plate de 350 m de long : la Galerie Marchande. Dans sa dernière partie, un coude à droite donne dans une salle ébouleuse et des boyaux vont rejoindre la rivière qu'on entend non loin. En continuant par la galerie, on rejoint plus aisément cette rivière qui coule dans une belle diaclase de 1 à 3 m de large. On la suit pendant 200 m. La progression ne présente pas de difficultés. Au bout de ces 200 m des niveaux fossiles apparaissent. Lorsque la progression en rivière devient plus délicate on montera dans un niveau supérieur pendant une centaine de mètres.

Ce niveau se termine par un ressaut de 7 mètres qui retombe dans la rivière.

Le siphon de - 305 m est 50 m plus loin.

La suite, c'est une autre affaire!

Le matériel

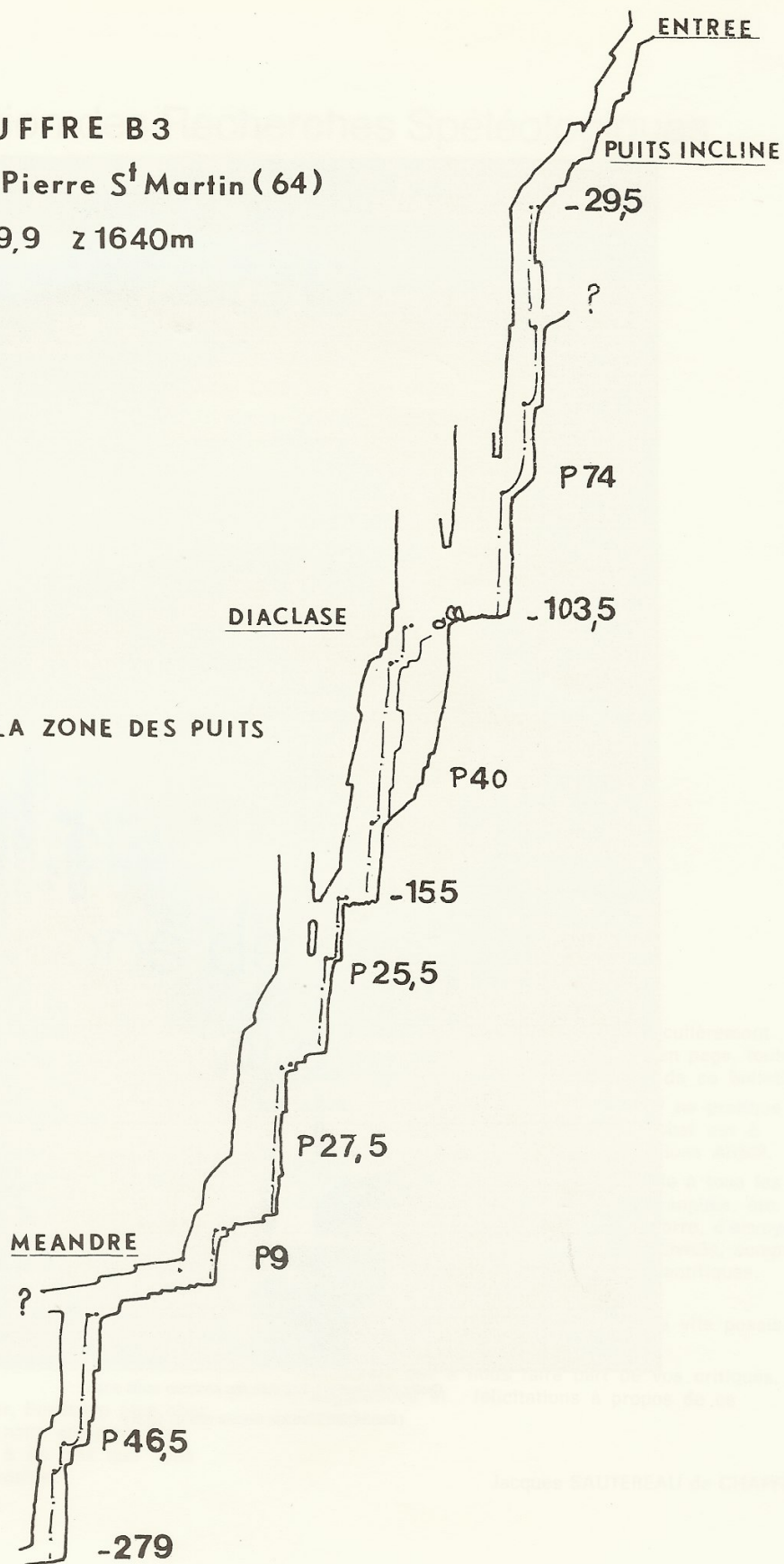
Les puits : C 50, C 90, C 55, C 35, C 35, C 15, C 60

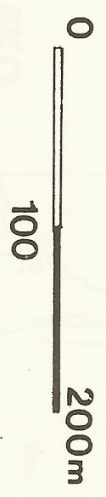
La rivière : C 15

Prévoir 25 amarrages, 3 anneaux de corde et quelques déviations.

GOUFFRE B3
Arette La Pierre S^t Martin (64)
x349,1 y79,9 z1640m

COUPE DE LA ZONE DES PUIITS





GOUFFRE B3
Arette La Pierre St Martin (64)
x 349,1 y 79,9 z 1640m

PLAN

